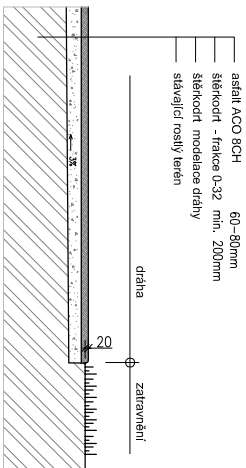
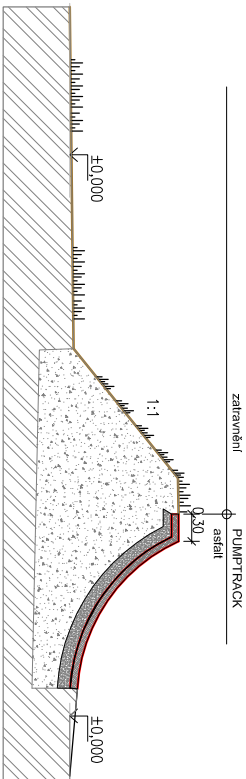






skladba a napojení dráhy na okolní terén



řez klopenou zatáčkou



LEGENDA

- | | |
|---|--------------------------|
|  | asfaltová plocha |
|  | zatravněná plocha |
|  | kačírky - vsakovací pole |
|  | štrk |

Ždár nad Sázavou Revitalizace sportovní zóny Streetpark

par. č. 2136/1, 2137, 2140/1, 2136/7, 2136/8, 2161,
2140/2, 2140/3, 2140/12, 2162, 2136/9, 2140/13,
2136/2 Město Žďár [795232]
generální projektant, autor:

GRIMM Architekti s.r.o.
www.grimmarch.cz
tel.: +420 608 294 441
nám. Republiky 286/22
591 01 Žďár nad Sázavou

investor:
MĚSTO ŽDĀR NAD SÁZAVOU
Žižkova 227/1
591 01 Žďár nad Sázavou

Zpracované části:

Česká Mountainbiková Asociace, z.s.
Kubelíkova 1189/29, Praha 3

zodpovědný projektant části:

Ing. Josef
autorizace

hlavní architekt projektu:

Ing. arch. Rudolf Grimm

vypíracoval:

Ing. Michal Severa
michal.severa@cembra.eu
+420 606 165 016

stupeň:

Dokumentace pro provádění stavby

Část:

D.1.1.2 STAVEBNĚ KONSTRUKČNÍ ŘEŠENÍ

obsah výkresu:

OBSAH VÝKRESU

schéma povrchů dráhy

číslo paré:	formát:	datum:
-------------	---------	--------

A3

07/2022

měřtko:	export:
1:100	20/07/2022

číslo výkresu:

D.1.106.04

